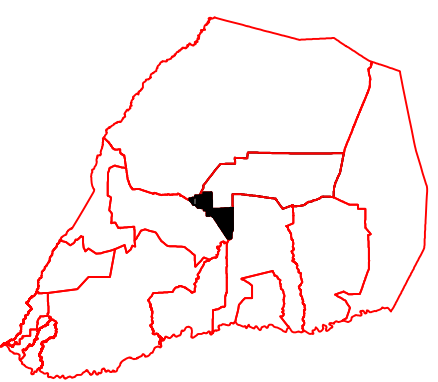
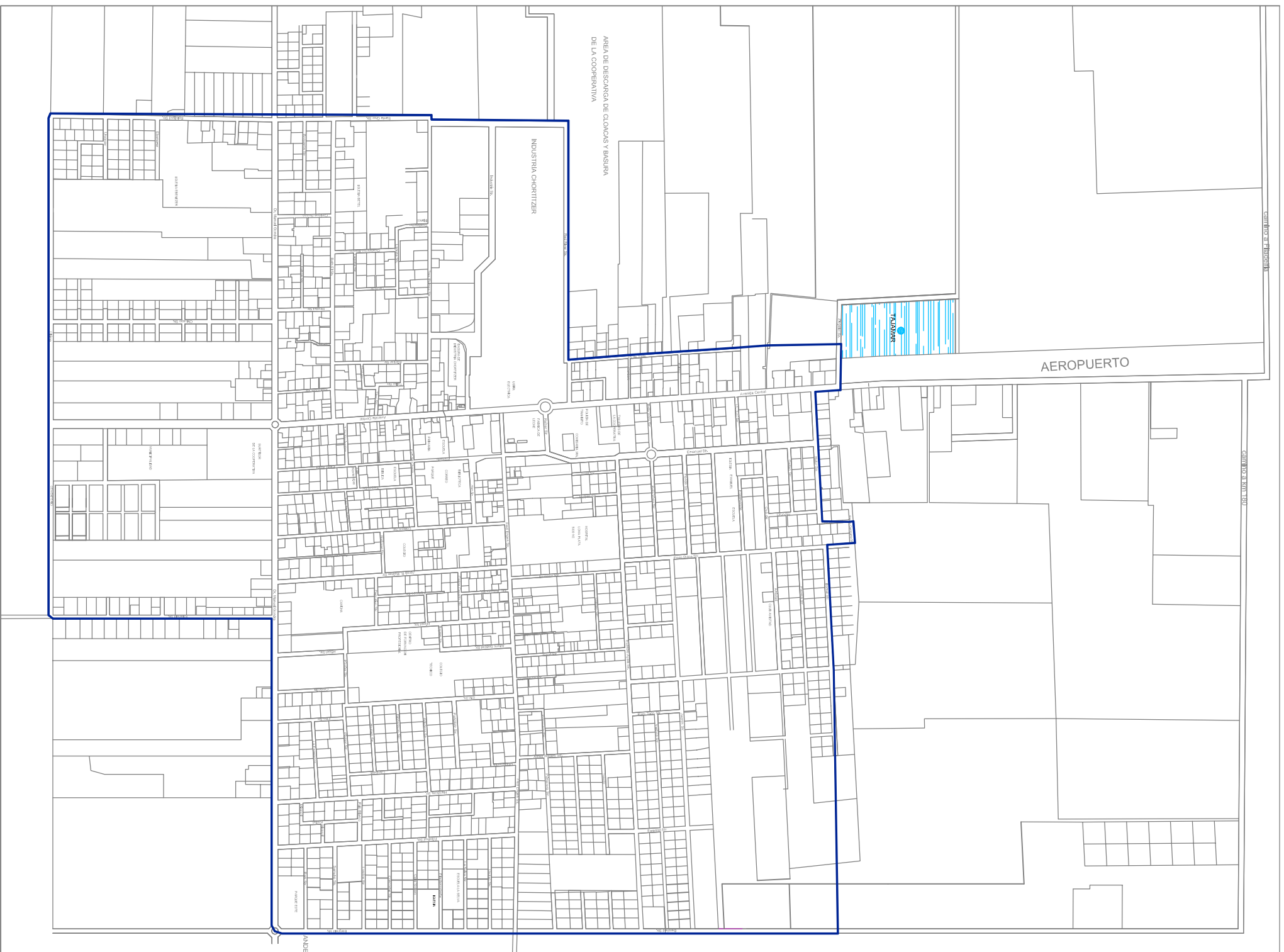


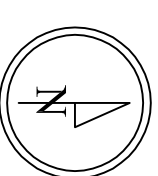
LOMA PLATA - CENTRO URBANO
 LIMITE URBANO
 ORDENANZA N°13/2009



MAPA DE UBICACION GENERAL

REFERENCIAS

- TAJAMAR - TANQUE AUSTRALIANO
- ↗ LIMITE URBANO



BASE CARTOGRAFICA

- Imágenes Lansat TM a Escala 1:10.000
- Proyección Transversa de Mercator
- Estéreoide WGS84
- Cartografía Digital 2002: DGEEC
- Catastro Urbano de Loma Plata
- Catastro de la Reserva de agua y reserva natural
- Perimetro del Municipio de la ciudad de Loma Plata



Provincia de Itapúa
 Asunción, Paraguay



Municipalidad Loma Plata



Consorcio: Luis Berger - CA Sa

MINISTERIO DE OBRAS PUBLICAS Y COMUNICACIONES, M.O.P.C.
 Gabinete del Viceministro de Obras Publicas y Comunicaciones
 Unidad Ambiental, U.A.



IMPLEMENTACION DEL PLAN DE GESTION AMBIENTAL
 (PGA) DEL PROGRAMA DE CORREDORES
 DE INTEGRACION DE OCCIDENTE, PAQUETE I. GERENCIAMIENTO DEL PLAN
 DE GESTION AMBIENTAL, CONTRATO DE PRESTAMO NO.
 1278/OC-PR (810)